








- LEGENDA**
-  Limite Concelho de Figueiró dos Vinhos (CAOP 2014)
 -  Edificações
 -  Vias Rodoviárias

Método de Cálculo
Tráfego rodoviário - NMPB (96)

Entidade Proprietária da Cartografia: Município de Figueiró dos Vinhos - Comunidade Inter municipal do Pinhal
 Entidade Produtora e data de edição da Cartografia: Valverde SIG/Julho de 2008
 Data n.º de homologação e entidade responsável: 2011-07-05/Processo n.º 91/Direção-Geral do Território
 Sistema de Referência Datum e Sistema de Projeção Cartográfica: Datum 73, Hapfoid; Gauss Kruger
 Escala: Posicional Planimétrica: 1:50 m e Exatidão Posicional Altimétrica: 1:8 m
 Exatidão Temática: 90%
 Precisão Posicional Nominal de Reprodução: 4,8m

	Classes Indicador Lden dB(A)
	> . -55
	> 55-65
	> 65..

 NUNO PINHEIRO GUTERRES, Lda - 2002 20000 - 7171 - LINDOIA (SP) - BRASIL Tel: 51-4424207 / Fax: 51-44242073 Email: nuno@eco14.com.br / nuno@eco14.com.br Alameda: Nuno Pinheiro Website: Rua do Pinheiro Eng	Município de Figueiró dos Vinhos Mapa de "Compatibilidades" do Concelho de Figueiró dos Vinhos Lden - Ano 2008 Representação das classes de nível sonoro	DATA: 2 ESCALA: II COORDENADAS: 1/25.000 DATA: Março 2013
---	---	--

